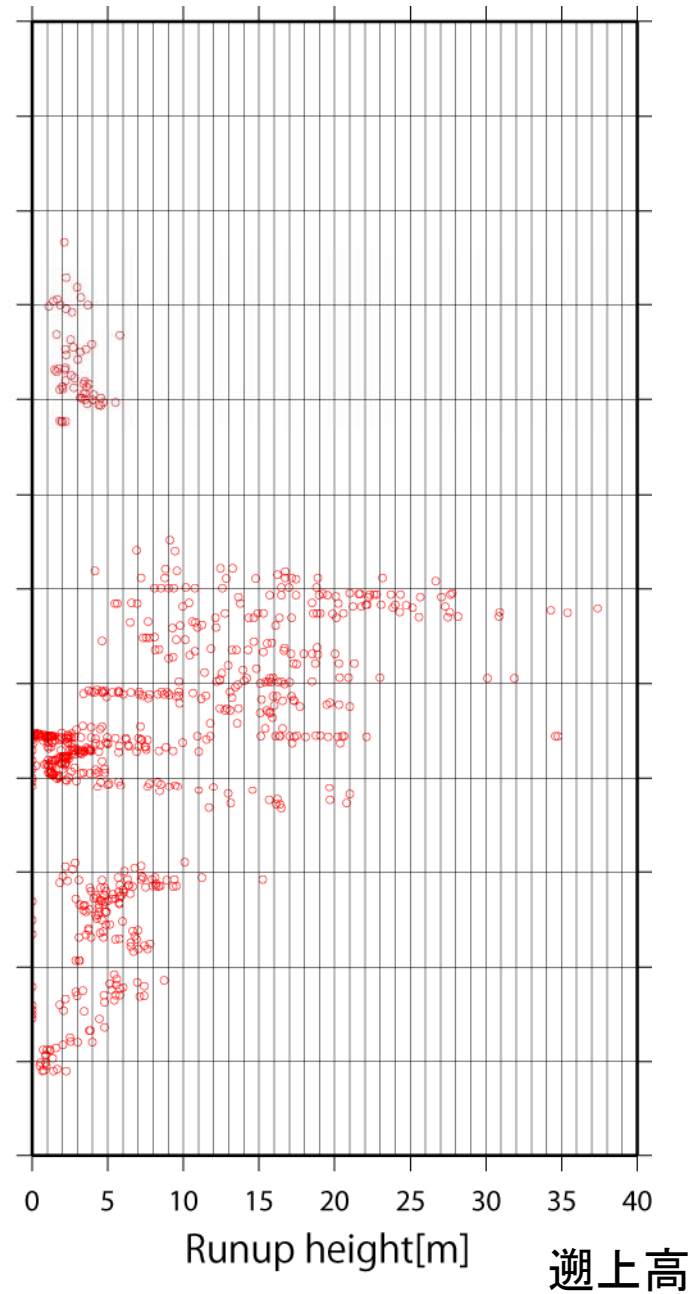
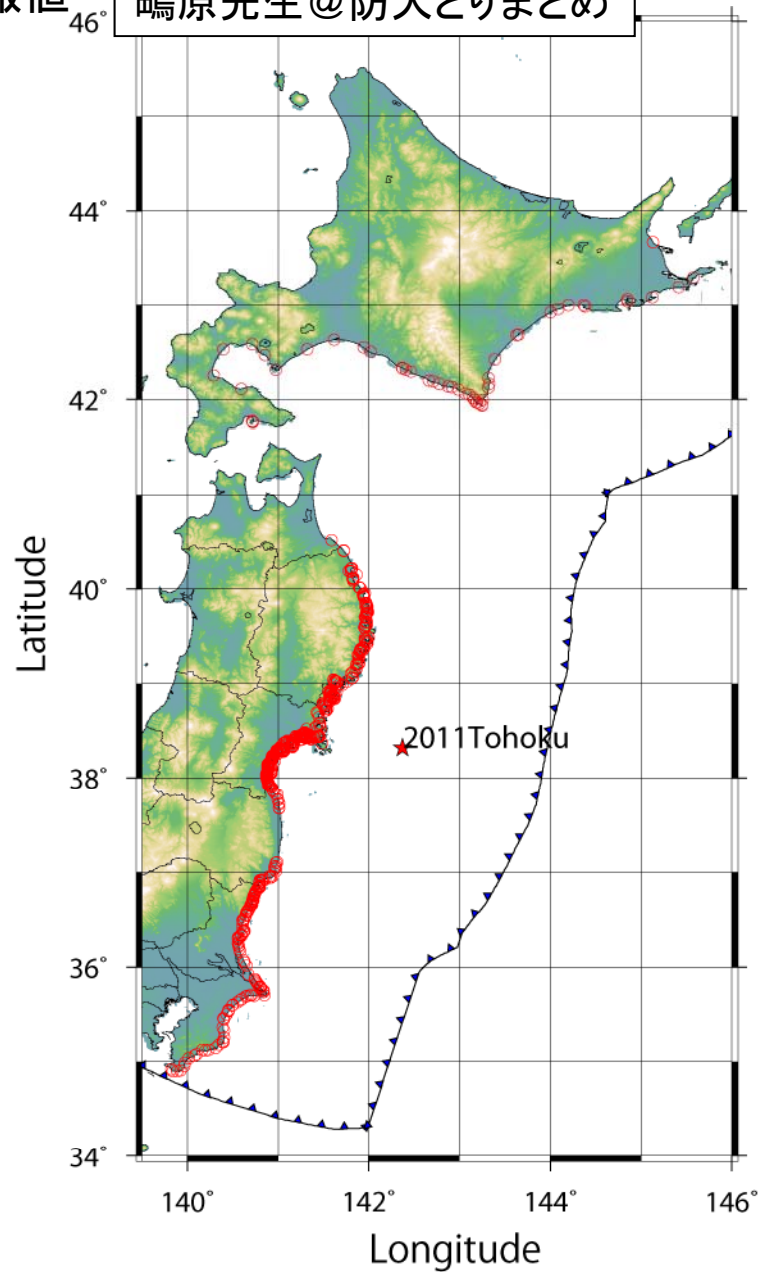


津波特定テーマ委員会

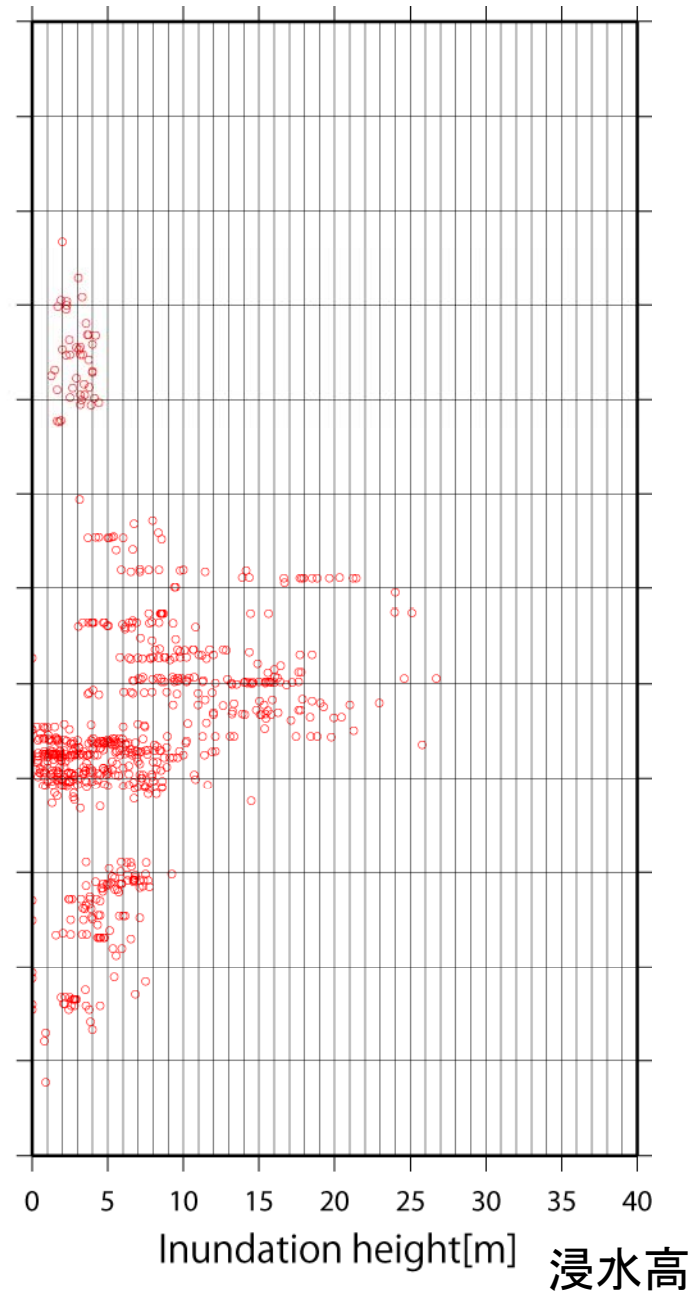
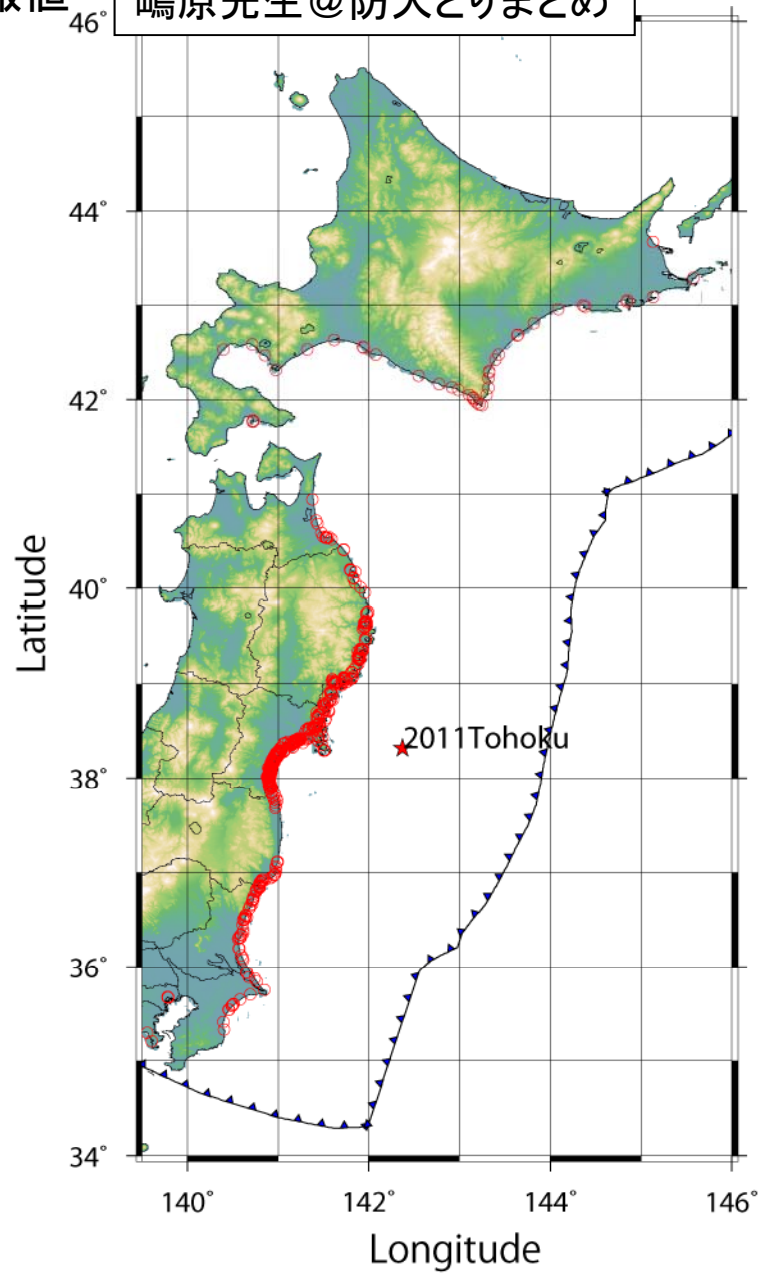
WG1

- 津波痕跡高について
- 津波警報(大津波)の発表状況について

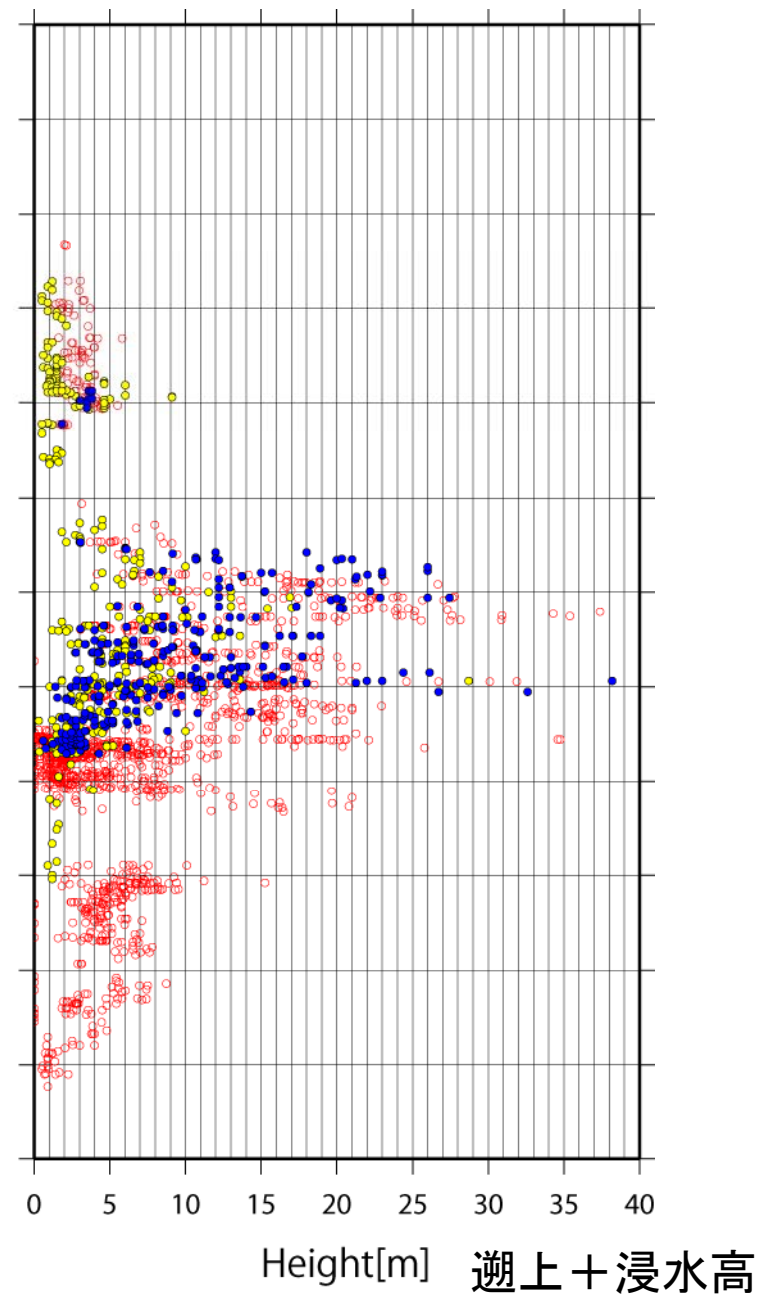
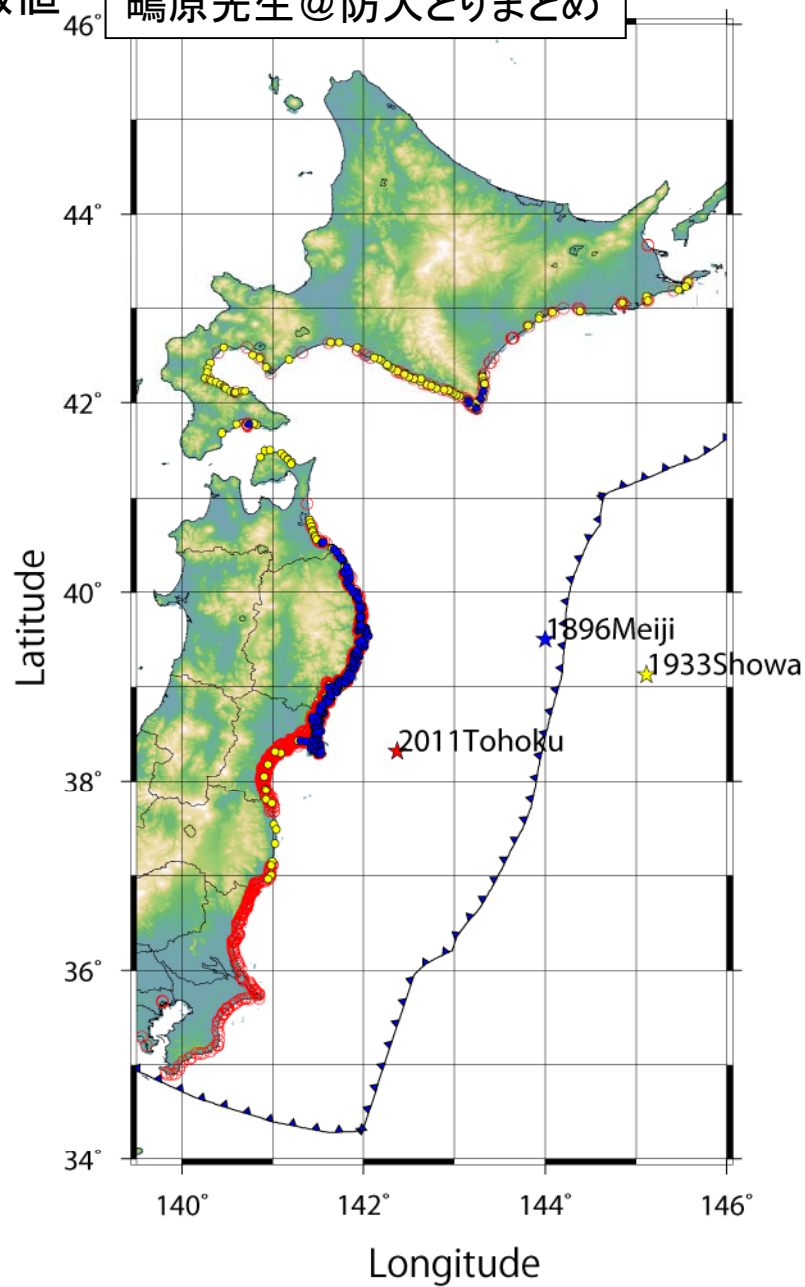
東北地方太平洋沖地震津波合同調査グループ (<http://www.coastal.jp/ttjt/>)による速報値 鴨原先生@防大とりまとめ **【WG1】**



東北地方太平洋沖地震津波合同調査グループ (<http://www.coastal.jp/ttjt/>)による速報値 鴨原先生@防大とりまとめ **【WG1】**



東北地方太平洋沖地震津波合同調査グループ (<http://www.coastal.jp/ttjt/>)による速報値 鷗原先生@防大とりまとめ 【WG1】



津波警報(大津波)の発表状況

14:46 地震発生

津波警報(大津波)の発表状況

14:49 津波警報(大津波)発表(M7.9)

- 岩手県3m、宮城県6m、福島県3m

GPS波浪計による津波観測状況

15:12 宮古沖6.3m、釜石沖6.7m

15:14 広田湾沖6.0m

15:14 津波警報(大津波)の切り上げ及び
津波警報(大津波)の追加(M7.9)

- 岩手県3m→6m
- 宮城県6m→10m以上
- 福島県3m→6m
- 青森県太平洋沿岸3m、茨城県4m、千葉県九十九里・外房3m

